

3-denní závody v orientačním běhu

ŠUMPERSKÝ DIVOČÁK 2018

POKYNY

- Pořádající orgán:** Klub vytrvalostních sportů Šumperk (KSU)
- Datum:** 27. – 29. července (pátek – neděle)
pátek 27. července / E1 ... krátká trať
sobota 28. července / E2 ... klasická trať
neděle 29. července / E3 ... zkrácená trať
- Centrum / kemp:** osada Tři Dvory / Moravský Karlov (10 km J od Králík) // [mapa](#)
- Hlavní pořadatelé:** ředitel: Pavel Paloncý
hlavní rozhodčí: Petr Turczer (RI)
stavitelé tratí:
E1 ... Zdeněk Janů jun.
E2 ... Ondřej Jílek
E3 ... Jonáš Müller
- Prezentace:** pátek 27. července: 13:30 – 16:30 (v centru závodů)
sobota 28. července: 8:30 – 9:30 (v centru závodů)
neděle 29. července: 8:30 – 9:30 (v centru závodů)
- Kategorie:** D10, D12, D14, D16, D18, D20, D21L, D21K, D35, D40, D45, D50, D55, D60, D65
H10, H12, H14, H16, H18, H20, H21L, H21K, H35, H40, H45, H50, H55, H60, H65, H70
HDR (jednoduchá trať pro děti s doprovodem), P (příchozí), DH10N (smajlíci ☺, bez doprovodu)
- Výsledky E1, E2 a celkové výsledky jsou započítávány do Rankingu s koeficientem 1.00.
- Předpis:** závodí se dle platných Pravidel OB, Soutěžního řádu sekce OB a Prováděcích pokynů k soutěžím sekce OB v roce 2018.
- Jury:** složení jury bude uvedeno v centru závodů.
- Protesty:** písemně proti vkladu 400,-Kč hlavnímu rozhodčímu v termínu dle Pravidel OB čl. 26.1; poštou dle Pravidel OB čl. 26.2 na adresu Petr Turczer, Revoluční 14A, Šumperk, 787 01).
- Parkování:** organizované pořadatelem na louce soukromého majitele v osadě Tři Dvory / Moravský Karlov // stejně jako při MČR štafet a družstev v roce 2017 // [mapa](#).
Bude vybíráno parkovné 50 Kč/automobil za všechny tři dny.
Dbejte prosím pokynů pořadatelů.
Vzdálenost parkoviště – centrum: 700 m / převýšení 40 m – značeno oranžovými fáborky.
- Šatny:** Možnost postavení klubových stanů v centru / kempu.
- Pitná voda:** v centru cisterna s pitnou vodou. Šetřete vodou – zakázáno používat na praní oblečení.
- WC:** TOI-TOI (chemické WC) v centru a na shromaždišti E2.

- Mytí:** v centru cisterna s vodou a lavory. Šetřete vodou, zákaz používání mýdla, šampónů a saponátů.
- Zakázané prost.:** lesy kolem centra jsou závodním prostorem a vstup je sem zakázaný (kromě vyznačené cesty na start jednotlivých etap, resp. na shromaždiště E2).
- Terén:** horský les v oblasti Hanušovické vrchoviny v nadmořské výšce cca 600 - 840 m n.m. Les je převážně jehličnatý s různou průběžností. Některé z hustnějších partií jsou náletového charakteru. V prostoru se nachází průměrně hustá nepravidelná síť komunikací všech typů. Údolní části lesa jsou podmáčené. V terénu se nachází pozůstatky vojenské činnosti. V terénu se nenachází téměř žádný sezónní porost a podrost.
- Parametry tratí:** zveřejněny na stránkách závodů a v centru.
- Popisy kontrol:** budou vždy v centru (pro E2 také na shromaždišti E2). Odběr formou samoobsluhy.
- Způsob ražení:** elektronické – SportIdent, možnost zapůjčení čipu u pořadatele – půjčovné činí 30,- Kč / etapa (za ztrátu SI čipu účtujeme 800,- Kč).
Jeden SI-čip nesmí být použit v jednom závodě vícekrát.
Kontroly jsou nastaveny v kontaktním režimu. Na startu je k dispozici krabička SIAC OFF.
V případě selhání elektronického ražení razí závodníci do políček na mapě a tuto skutečnost jsou povinni oznámit v cíli. Políčka pro mechanické ražení jsou umístěna vždy při dolním okraji mapy.
Každý závodník si na startu musí vynulovat a zkontrolovat svůj SI-čip. Po doběhu je každý závodník povinen si nechat v cíli vyčíst údaje z SI-čipu do počítače.
- Směrné časy:** dle výše uvedených předpisů. Tratě mají směrné časy přizpůsobeny vícedenním závodům!
- Výsledky:** průběžné výsledky budou vždy vyvěšovány na shromaždišti jednotlivých etap. Konečné výsledky budou zveřejněny na stránkách závodu resp. v informačním systému ORISu.
- Výdej map:** mapy nebudou v cíli odebírány. Dodržujte fair play!
- Vyhlášení vítězů:** v neděli v centru po doběhnutí nejlepších v jednotlivých kategoriích. Přesný čas bude ohlášen v centru. Vyhlášení budou závodníci na prvních 3 místech všech kategorií za všechny tři etapy v součtu. V kategorii HDR budou vyhlášeni všichni závodníci.
Na základě získaných umístění jednotlivců bude vyhlášen také nejlepší klub, který obdrží divočáckou cenu.
- Zdravotní služba:** závodníci se účastní závodu na vlastní nebezpečí. Bezplatná lékařská první pomoc bude poskytována pouze po doběhu na shromaždišti jednotlivých etap. Následující lékařskou pomoc si každý účastník hradí ze svého zdravotního pojištění.
- Občerstvení:** pouze v případě E2 občerstvovací stanice na postupech (voda). V cíli všech etap po doběhu voda se sirupem.
- Stánkový prodej:** v centru **Divočácký bufet** s širokou nabídkou pití a jídla za lidové ceny – snídaně, občerstvení přes den, večere (koláče, polévka, guláš, rizoto, borůvkové knedlíky, knedlíky s uzeným a zelím, šopský salát, steaky, párky, klobásy, makrely, hermelín, gril, udírna, pivo, kofola, limo, káva, čaj, džus atd.).
Využijte tuto možnost občerstvení a nevozte si moc vlastního jídla, ať jej nemusíte nosit na shromaždiště!
- Kemp:** Provizorní kemp bude zřízen ve vymezeném prostoru na loukách v centru // [mapa](#).
Kemp bude otevřen od pátku 27.7.2018 13:30 do neděle 29.7.2018 15:00.
Ubytování obdrží při prezentaci ubytovací lístky, které je třeba viditelně umístit na stan.
Do kempu není povoleno vjíždět automobily, neboť přístupová cesta vede přes lesní pozemky se zákazem vjezdu. Ubytování zaparkují na parkovišti organizovaném pořadatelem (viz výše) // vzdálenost parkoviště – centrum / kemp: 700 m / převýšení 40 m – značeno oranžovými fáborky.

Šetřete místem. Udržujte čistotu. Dbejte nočního klidu. Platí přísný zákaz rozdělávání ohňů a kopání jam.

Školka: během jednotlivých etap bude v centru závodu fungovat školka pro naše nejmenší orientácké naděje. Prosíme o odkládání dětí do školky pouze na dobu nezbytně nutnou. Provizorní školka bude fungovat také na shromaždišti E2.

Ochrana osobních

údajů: přihlášením se na tento závod každý účastník souhlasí se zveřejněním svých osobních údajů v platném formátu ČSOS, a to v podobě přihlášky, startovky a výsledků na webu závodů a v informačním systému ORIS.

V průběhu akce budou pořizovány zpravodajské fotografie sloužící k informování veřejnosti o proběhlém závodě, vyúčtování dotací na akci atd. v souladu s § 89 zákona č. 89/2012 sb., Občanského zákoníku. Dále zde mohou být pořizovány fotografie k osobní potřebě závodníků (jako vzpomínka na závody, pro propagaci klubu OB) zejména z vyhlášení výsledků a doběhu do cíle.

V případě, že nesouhlasíte s fotografováním, oznamte toto, prosím, explicitně řediteli závodů.

Upozornění: provozování prodejní nebo propagační činnosti v rámci závodů pouze se souhlasem ředitele nebo hlavního rozhodčího závodů.

Po závodě bude na www.obpostupy.cz v aplikaci RouteGadget připravena možnost zakreslit své postupy pro každého závodníka. Prosíme všechny závodníky, aby tak podle svých možností učinili, jednoduchý návod najdete na stejné webové stránce, přímý odkaz bude uveden na stránce závodu.

USTANOVENÍ PRO EI – PÁTEK 27.7.2018

Shromaždiště: v centru závodů // [mapa](#).

Druh závodu: krátká trať.

Vzdálenosti: centrum / kemp – shromaždiště EI: 0 m
shromaždiště EI – cíl: 0 m
shromaždiště EI – start 1: 1 300 m (převýšení 100 m) // všechny kategorie vyjma kategorií DH10N, HDR a P // značeno modrobílými fáborky
shromaždiště EI – start 2: 300 m (převýšení 15 m) // pouze kategorie DH10N, HDR a P // značeno modrobílými fáborky (stejná cesta na start 1)

Start: **00 = 16:00** (intervalový start)

Cíl: závod končí oražením cílové krabičky, která je na cílové čáře.

Mapa: U Větráku, 1:10 000, E=5m, ISOM 2017, stav červenec 2018, formát A4, hlavní kartograf Zdeněk Rajnošek, tisk: laser

Mapy budou pro všechny kategorie vodovzdorně upraveny.

Zvláštní mapové značky:	zelený křížek	vývrat
	hnědý trojúhelník	plošinka, milíř
	černý křížek	jiný umělý objekt

Časový limit: 90 minut

USTANOVENÍ PRO E2 – SOBOTA 28.7.2018

Shromaždiště: rozcestí u Františkovy chaty // [mapa](#).

Na shromaždišti E2 bude stan pro odložení oblečení, občerstvení formou nealko a pivo, WC a školka.

Druh závodu: klasická trať.

Vzdálenosti: centrum / kemp – shromaždiště E2 (cesta pro pěší): 1 700 m (převýšení 80 m) // značeno zelenobílými fáborky
centrum / kemp – shromaždiště E2 (zpevněná cesta pro cyklisty): 2 800 m (převýšení 80 m) // značeno červenobílými fáborky
shromaždiště E2– cíl: 0 m
shromaždiště E2 – start: 900 m (převýšení 5 m) // značeno modrobílými fáborky

Start: 00 = 10:00 (intervalový start)

Cíl: závod končí oražením cílové krabičky, která je na cílové čáře.

Mapa: Františkova chata, 1:10 000, E=5m, ISOM 2017, stav červenec 2018, formát A3, hlavní kartograf Zdeněk Rajnošek, tisk: laser

Mapy budou pro všechny kategorie vodovzdorně upraveny.

Zvláštní mapové značky:	zelený křížek	vývrat
	hnědý trojúhelník	plošinka, milíř
	černý křížek	jiný umělý objekt

Časový limit: 180 minut

Horská prémie: pro závodníky kategorií H18, H20, H21L a H35 připravil stavitel tratí Ondřej Jílek – český reprezentant v běhu do vrchu soutěž o nejlepší mezičas na postupu začínajícím na kontrole č. 33.
Vítězové v jednotlivých kategoriích budou vyhlášeni po třetí etapě a obdrží horskou cenu.

USTANOVENÍ PRO VLOŽENÝ LESNÍ SPRINTÍK – SOBOTA 28.7.2018 VEČER

**Shromaždiště,
start a cíl:** v centru závodů // [mapa](#).

Přihlášky: v centru závodů do 16:00. Startovné 50 Kč.

Start: 00 = 18:00 (intervalový start)

Cíl: závod končí oražením cílové krabičky, která je na cílové čáře.

Mapa: Lesní sprintík, 1:5 000, E=5m, ISSOM 2017, stav červenec 2018, formát A5, hlavní kartograf Zdeněk Rajnošek, tisk: laser

Mapy budou pro všechny kategorie vodovzdorně upraveny.

Zvláštní mapové značky:	zelený křížek	vývrat
	hnědý trojúhelník	plošinka, milíř
	černý křížek	jiný umělý objekt

Tratě: Lesní sprintík, stavitel tratě Matěj Matoušek, popisy pouze na mapě, kategorie D a H.

Vyhlášení vítězů: v cca 19:30. Vyhlášení budou nejlepší tři závodníci.

USTANOVENÍ PRO E3 – NEDĚLE 29.7.2018

- Shromaždiště:** v centru závodů // [mapa](#).
- Druh závodu:** zkrácená trať.
- Vzdálenosti:** centrum / kemp – shromaždiště E3: 0 m
shromaždiště E3 – cíl: 0 m
shromaždiště E3 – start 1: 1 200 m (převýšení 60 m) // všechny kategorie vyjma kategorií HDR a P // značeno modrobílými fáborky
shromaždiště E3 – start 2: 500 m (převýšení 25 m) // pouze kategorie HDR a P // značeno modrobílými fáborky (stejná cesta na start 1)
- Start:** **00 = 10:00** (handicap do 40 minut ztráty na prvního závodníka v jednotlivých kategoriích, dále po minutových intervalech).
Startovní listina bude zveřejněna v centru a na stránkách závodu v sobotu v odpoledních hodinách.
První tři závodníci z každé kategorie budou startovat se startovními čísly. Startovní čísla budou k vyzvednutí formou samoobsluhy na startu.
Prosíme závodníky, aby se na start dostavili v předstihu 5 minut před vlastním startem.
- Cíl:** závod končí ozařením cílové krabičky, která je za cílovou čarou.
Pořadí se určuje na cílové čáře (určuje cílový rozhodčí), za ní už nepředbíhejte. Dbejte pokynů cílových rozhodčích.
- Mapa:** Černá dolina, 1:10 000, E=5m, ISOM 2000, stav červenec 2018, formát A4, hlavní kartograf: Zdeněk Rajnošek, tisk: laser
- Mapy budou pro všechny kategorie vodovzdorně upraveny.
- Zvláštní mapové značky:
- | | |
|-------------------|-------------------|
| zelený křížek | vývrat |
| hnědý trojúhelník | plošinka, milíř |
| černý křížek | jiný umělý objekt |
- Časový limit:** 120 minut
- Poděkování:** **Velmi děkujeme panu Františku Andrlemu (majitel pozemků centra a parkoviště) za umožnění uspořádání závodů.**
Samozřejmě je poděkování také našim sponzorům a partnerům.

Děkujeme podniku Lesy České republiky, s.p. za umožnění uspořádání závodů.

V Šumperku 23. července 2018

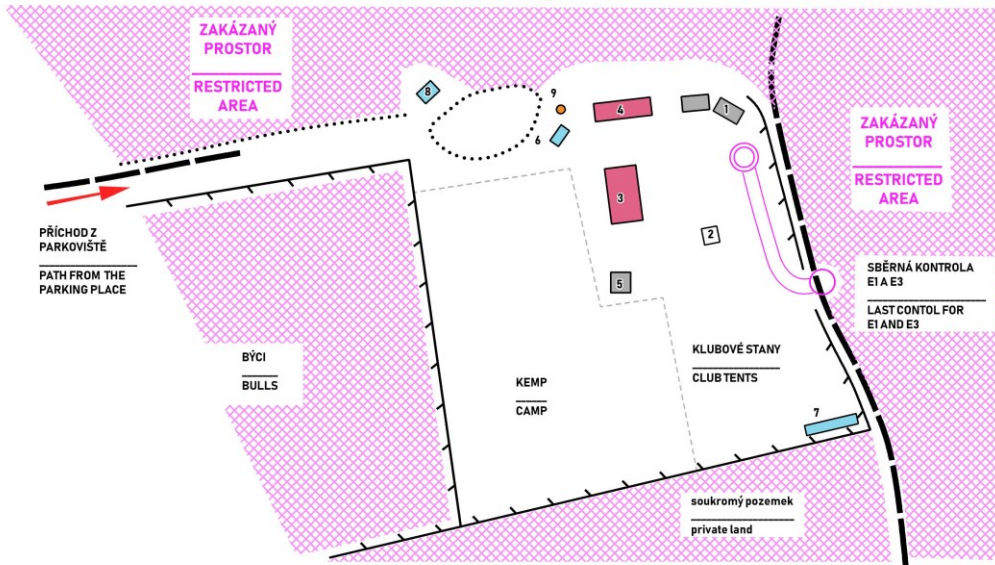
Pavel Paloncý
ředitel závodů

Petr Turczer
hlavní rozhodčí

PLÁNEK SHROMAŽDIŠTĚ / EVENT CENTER MAP

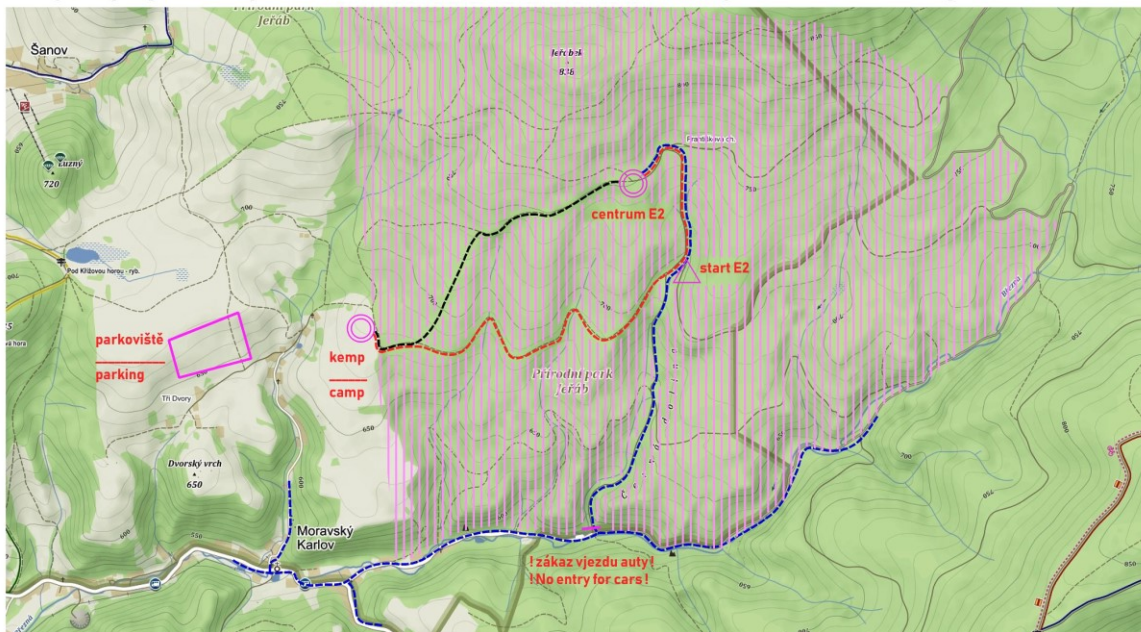


ŠUMPEŘSKÝ DIVOČÁK
3-DENNÍ ZÁVODY V OB // 3 DAYS OB
27. - 29. 7. 2018 // MORAVSKÝ KARLOV
SVATÁ TROJICE



- 1 VYČÍTÁNÍ, PREZENTACE IT, REGISTRATION
- 2 VÝSLEDKY, INFORMACE RESULTS, INFORMATION
- 3 RESTAURACE RESTAURANT
- 4 STÁNKY S OBČERSTVENÍM BUFFET
- 5 ŠKOLKA KINDERGARTEN
- 6 PITNÁ VODA DRINKING WATER
- 7 WC TOILETS
- 8 MYTÍ WASHING
- 9 OHNÍŠTĚ FIREPLACE

Mapka příjezdu / příchodu do centra E2 / Arrival map for second stage (E2)



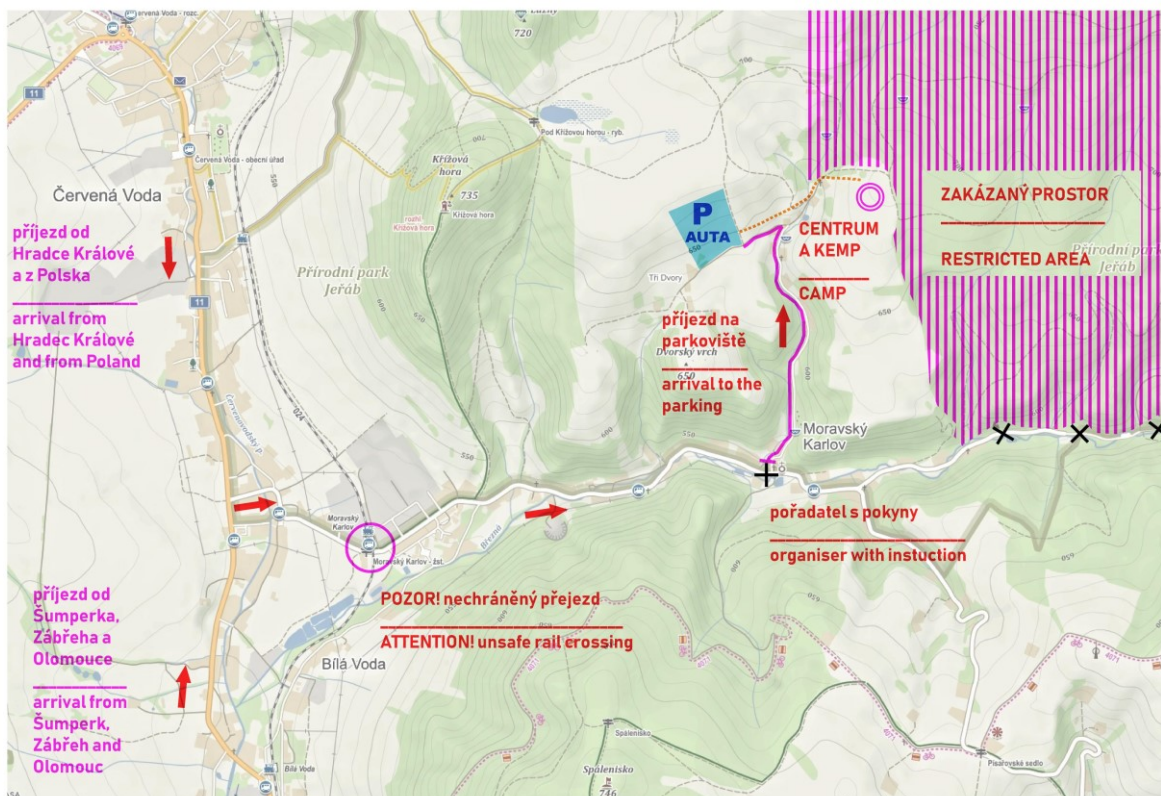
- cesta pro pěší z kempu (zelenobílá fáborky) / foot path to the E2 center (green and white crepe paper)
- cesta pro kola z kempu (červenobílá fáborky) / road for bicycles to the E2 center (red and white crepe paper)
- cesta pro dojíždějící na kole z Moravského Karlova (zákaz vjezdu autem) / road for cyclists from Moravský Karlov (no cars entry)




ZAKÁZANÝ PROSTOR

RESTRICTED AREA

PŘÍJEZDOVÁ MAPKA / ARRIVAL MAP




 úzká silnice pro 1 auto k parkovišti osobních aut
 road to the parking place is very narrow


 cesta od parkoviště do centra (oranžové fáborky)
 path from parking place to the center (orange crepe paper)