

# ŠUMPERSKÝ DIVOČÁK

Žebříček B-Morava - klasická trat' - 10. 4. 2010  
Český pohár štafet, Česká liga klubů (C) - 11. 4. 2010

## MISTROVSTVÍ MORAVY 2010

### POKYNY

**Pořádající orgán:** Český svaz orientačních sportů

**Pořádající subjekt:** Klub vytrvalostních sportů Šumperk (KSU)

**Datum:** 10. (sobota) – 11. (neděle) dubna 2010

**Centrum:** Maletín (11 km Z od Mohelnice)

**Druh závodu:** **sobota**  
1. závod Žebříčku B-Morava, 2. závod Hanáckého žebříčku jaro – klasická trat'

**neděle**  
2. kolo Českého poháru štafet, 2. kolo České ligy klubů (kategorie C), 1. závod Hanáckého žebříčku štafet, Mistrovství Hanácké oblasti štafet, veřejný závod štafet – tříčlenné štafety

**Parkování:** organizované pořadatelem, na komunikacích v obci. V rámci udržení průjezdnosti obce žádáme řidiče, aby dodržovali pokyny pořadatelů. Děkujeme.  
Bude vybíráno parkovné 20 Kč/automobil za oba dny.

**Prezentace:** **sobota**  
8:30 – 10:00 v centru závodu

**neděle**  
7:30 – 8:30 v centru závodu (pouze pro ty oddíly, které se nezúčastní sobotního závodu a případné změny).  
Odevzdání soupisek včetně čísel SI čipů:  
- v centru sobotního závodu 14:00 – 17:00;  
- v přihláškovém systému [www.obhana.cz](http://www.obhana.cz) bude možné do soboty do 20:00 (**tuto možnost preferujeme**).

**Vzdálenosti:** **sobota**  
parkování – centrum ... 500 – 1 500 m  
centrum – start ... 100 m  
centrum – cíl ... 0 m  
centrum – start Trail-O ... 600 m  
centrum – cíl Trail-O ... 1 400 m

**neděle**  
parkování – centrum ... 500 – 1 500 m  
centrum – start ... 0 m  
centrum – cíl ... 0 m

**Použitý způsob**

**ražení:**

elektronické – Sport/Ident. Jeden SI-čip nesmí být použit v jednom závodě vícekrát. V případě selhání elektronického ražení razí závodníci do políček na mapě a tuto skutečnost jsou povinni oznámit v cíli. Políčka pro mechanické ražení jsou umístěna vždy v pravém dolním rohu mapy.

**Startovní čísla:**

**sobota**

běží se bez startovních čísel.

**neděle**

všichni závodníci jsou povinni běžet se svým startovním číslem. Startovní čísla obdrží štafeta na základě vyplněné soupisky. Počet teček na startovním čísle značí číslo úseku.

**Popisy kontrol:**

**sobota**

všechny kategorie na mapách. Všechny kategorie vyjma DH21B v centru závodu, formou samoobsluhy. Kategorie DH21B na startu v čase -I (k dispozici nůžky a izolepa).

**neděle**

pouze na mapách.

**Mapy:**

**sobota**

**Kančí důl 15**, 1:15 000, E=5 m, ISOM 2000, stav duben 2010, formát A3, mapovali Radim Ondráček, Tomáš Leštínský (2009 - 2010).

**Kančí důl 10**, 1:10 000, E=5 m, ISOM 2000, stav duben 2010, formát A3, mapovali Radim Ondráček, Tomáš Leštínský (2009 - 2010) – pouze pro kategorie pro kategorie DH45BC a vyšší.

**neděle**

**Maletínský pískovec**, 1:10 000, E=5 m, ISOM 2000, stav duben 2010, formát A4, mapovali Radim Ondráček, Tomáš Leštínský (2009 - 2010).

**Po oba dny jsou mapy pro všechny kategorie upraveny vodovzdorně.**

Zvláštní mapové značky:	zelený křížek	vývrat
	hnědý křížek	plošinka
	zelené kolečko	výrazný strom
	černý křížek	jiný umělý objekt

**Terén:**

kopcovitý terén, který odděluje na dvě části centrální údolí. V oblasti v minulosti probíhala těžba nerostných surovin, jejímž pozůstatkem je velké množství lomů a dalších terénních útvarů. Ve svazích a lomech množství skalek, kamenů atd. Les je smíšený. V prostoru se nachází průměrně hustá nepravidelná síť komunikací všech typů.

**Tratě:**

**sobota**

viz popisy kontrol, popř. web závodu.

**neděle**

Kategorie	Průměrná délka úseku [km]	Průměrné převýšení na úsek [m]	Počet kontrol	Startovní čísla
DH12	2,360	80	10	181-191
D14	2,500	120	10	151-156
D18	3,180	170	13	121-132
D21	4,700	280	15	101-115
D105	3,750	210	14	141-145
D140	2,950	170	13	161-166
H14	2,720	160	11	81-87
H18	5,350	310	19	51-65
H21	7,230	350	25	1-32
H105	5,500	320	18	71-77
H140	4,320	240	18	91-98

H165	3,230	145	15	171-173
MIX	3,310	175	15	201-210

**Povinný úsek:**

**sobota**

start -> začátek orientace (mapový start),  
sběrná kontrola (číslo 100) -> cíl.

**neděle**

start -> začátek orientace (mapový start),  
sběrná kontrola (číslo 100) -> cíl.

Povinné úseky jsou značeny červenými fáborky nebo koridory.

**Divácká kontrola:** pouze v neděli. Pro všechny kategorie umístěna v centru závodu (viz plánek).

**Zak. prostory:** veškeré závodní prostory mimo prostor centra závodu a divácké (pouze v neděli) kontroly (viz plánek).

**Start:**

**sobota**

intervalový

**00 = 11:00 hod.**, vzdálenost **100 m** od centra po modrobílých fáborcích.

Kategorie P a HDR startují libovolně v čase od 20 do 120 v souladu s pokyny pořadatelů na startu.

Kategorie DH21B mají na startu zvláštní koridor.

**neděle**

hromadný, ve vlnách

**00 = 10:00 hod.**

startovní vlny:

00 ...	H21
05 ...	D21, H140, H165
10 ...	H105, H18, D105, D140
15 ...	D14, D18
20 ...	DH12, MIX, H14

Hromadný start 3. úseků zbylých štafet (start hanby) bude ohlášen rozhlasem.

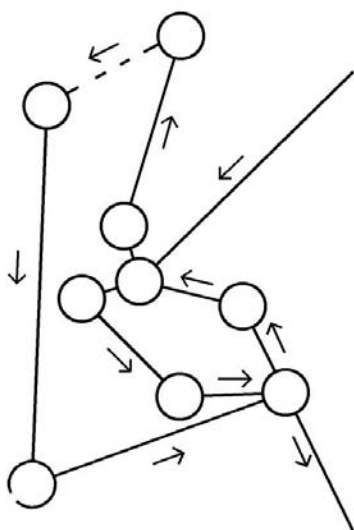
**Průběh závodu:**

**sobota**

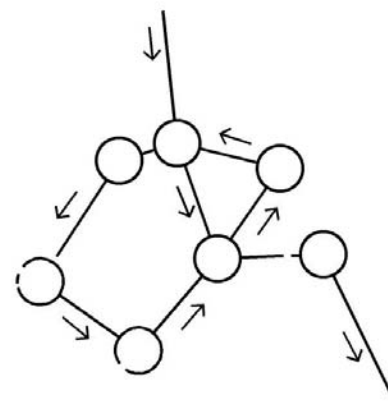
kategorie DH21B mají v průběhu trati použito větvení, pro snadnější oddělení vagónů od lokomotivy.

Schéma větvení:

**H21B**



**D21B**



### neděle

Závodníci 1. úseků startují hromadně z vymezeného prostoru, kam se po vynulování a zkontrolování SI-čipu dostaví 3 minuty před startem své kategorie.

Všechny kategorie absolvují koridorem vyznačený povinný úsek od místa hromadného startu/předávky k mapovému startu, který je vyznačen transparentem START.

Všechny kategorie probíhají diváckou kontrolou v blízkosti centra, poté nabíhají do závěrečné části tratě, která trvá cca 6 – 15 minut (hlídejte si průběh vašich předběžců).

Ze sběrné kontroly běží závodníci koridorem vyznačený povinný úsek. V označeném místě odhazují mapu. Po naražení cílové kontroly dotykem rukou předávají štafetu.

Závodníci 2. a 3. úseků si před vstupem do předávacího prostoru vynulují a zkontrolují svůj čip.

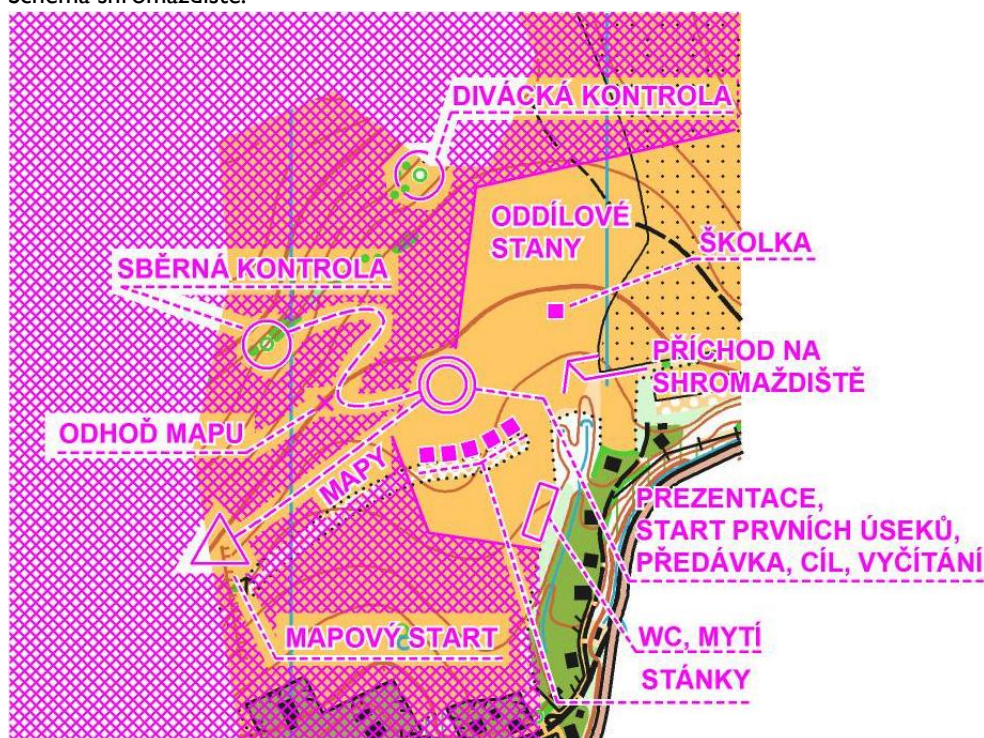
Závodníci 2. a 3. úseků si po předávce odeberají mapu samoobslužně ve vyznačeném prostoru (mapa je viditelně označena číslem štafety a úseku) a pokračují na mapový start.

U závodníků 3. úseků rozhoduje o umístění pořadí na cílové čáře. Cílová kontrola je umístěna až za cílovou čarou. Po proběhnutí cílovou čarou musí závodníci zachovat doběhové pořadí až do okamžiku vložení SI-čipu do cílové jednotky.

Všichni závodníci jsou povinni vyčíst si neprodleně po doběhu svůj čip.

Vzorová předávka bude provedena v 9:45.

Schéma shromaždiště:



### Občerstvení:

#### sobota

občerstvovací stanice na postupech (voda). V cíli po doběhu voda se sirupem.

#### neděle

v cíli po doběhu voda se sirupem.

### Časový limit:

#### sobota

180 minut, uzavření cíle v 18:00.

#### neděle

270 minut, uzavření cíle v 14:50.

### Zdravotní služba:

závodníci se účastní závodu na vlastní nebezpečí. Bezplatná lékařská první pomoc bude poskytována pouze po doběhu v centru závodu. Následující lékařskou pomoc si každý účastník hradí ze svého zdravotního pojištění.

## ■ ■ ■ Klub vytrvalostních sportů Šumperk

**Stánkový prodej:** stánek Pivovaru Holba (pivo, kofola), bufet v centru s klasickým sortimentem (hranolky, bramboráky, klobásy, kuře, guláš, teplé nápoje, cukrovinky i nanuky), stánek společnosti Vavrys.

**Mytí:** v centru cisterna s vodou a lavory.

**WC:** TOI-TOI v centru, neznečišťujte okolí centra.

**Školka:** v centru závodu bude po oba dny v provozu školka pro nejmladší orientácké naděje.

**Výsledky:** průběžné výsledky budou zveřejňovány v centru. Konečné výsledky budou zveřejněny na webu závodu. Vedoucí oddílů si mohou objednat výsledky v tištěné podobě za poplatek 50 Kč.

**Výdej map:** **sobota**  
po startu posledních závodníků. Bude upřesněno rozhlasem.

**neděle**  
po hromadném startu 3. úseků zbylých štafet. Bude upřesněno rozhlasem.

**Vyhlášení vítězů:** **sobota**  
cca v 16:30. Bude upřesněno rozhlasem.  
Vyhlášení budou závodníci na prvních třech místech v žákovských kategoriích a v kategoriích DH21B a HDR.  
V ostatních kategoriích B budou vyhlášení pouze vítězové.

**neděle**  
cca v 13:00. Bude upřesněno rozhlasem.  
Vyhlášení budou štafety na prvních třech místech v kategoriích DH12, D14, H14, D18, H18, D21, H21, D105, H105, D140, H140, H165.

**Protesty:** s vkladem 200 Kč hlavnímu rozhodčímu.

**Jury:** složení bude zveřejněno rozhlasem.

**Trail-O:** pro závod v Trail-O „Šumperský paradivočák 2010“ budou vydány zvláštní pokyny.

**Ubytování:** tělocvična (v případě velkého množství ubytovaných tříd) v Základní škole Mohelnice (ulice Vodní 248). Při prezentaci obdrží každý ubytovací průkaz. Škola bude otevřena v sobotu od 16:30. V neděli je nutné školu opustit do 9:00. Vstup do tělocvičny (tříd) pouze po přezutí. Udržujte čistotu. Dbejte nočního klidu.

**Upozornění:** provozování prodejní nebo propagační činnosti v rámci závodů pouze se souhlasem ředitele závodů.  
Prostor závodu, Kančí důl, je přirozené obydlí prasete divokého, které má teď na jaře mladé. Pokud se setkáte s bachyní a selátkou, nesnažte se je hladit nebo brát pod tričko, ať jsou jakkoliv přítulná.

**Předpis:** závodí se dle platných Pravidel OB, Soutěžního řádu soutěží sekce orientačního běhu ČSOS, Prováděcích předpisů k soutěžím sekce OB 2010 a Soutěžního řádu Hanácké oblasti.

**Hlavní pořadatelé:**

**sobota**  
ředitel: Pavel Paloncý  
hlavní rozhodčí: Petr Turczer (R1)  
stavitelé tratí: Lukáš Růžička (R2), Zdeněk Janů (R2), Radim Ondráček (R2)

**neděle**

ředitel: Pavel Paloncý

hlavní rozhodčí: Petr Turczer (R1)

stavitelé tratí: Jakub Halama (R1), Jaromír Šrámek (R2)

Pavel Paloncý  
ředitel závodů

Petr Turczer  
hlavní rozhodčí